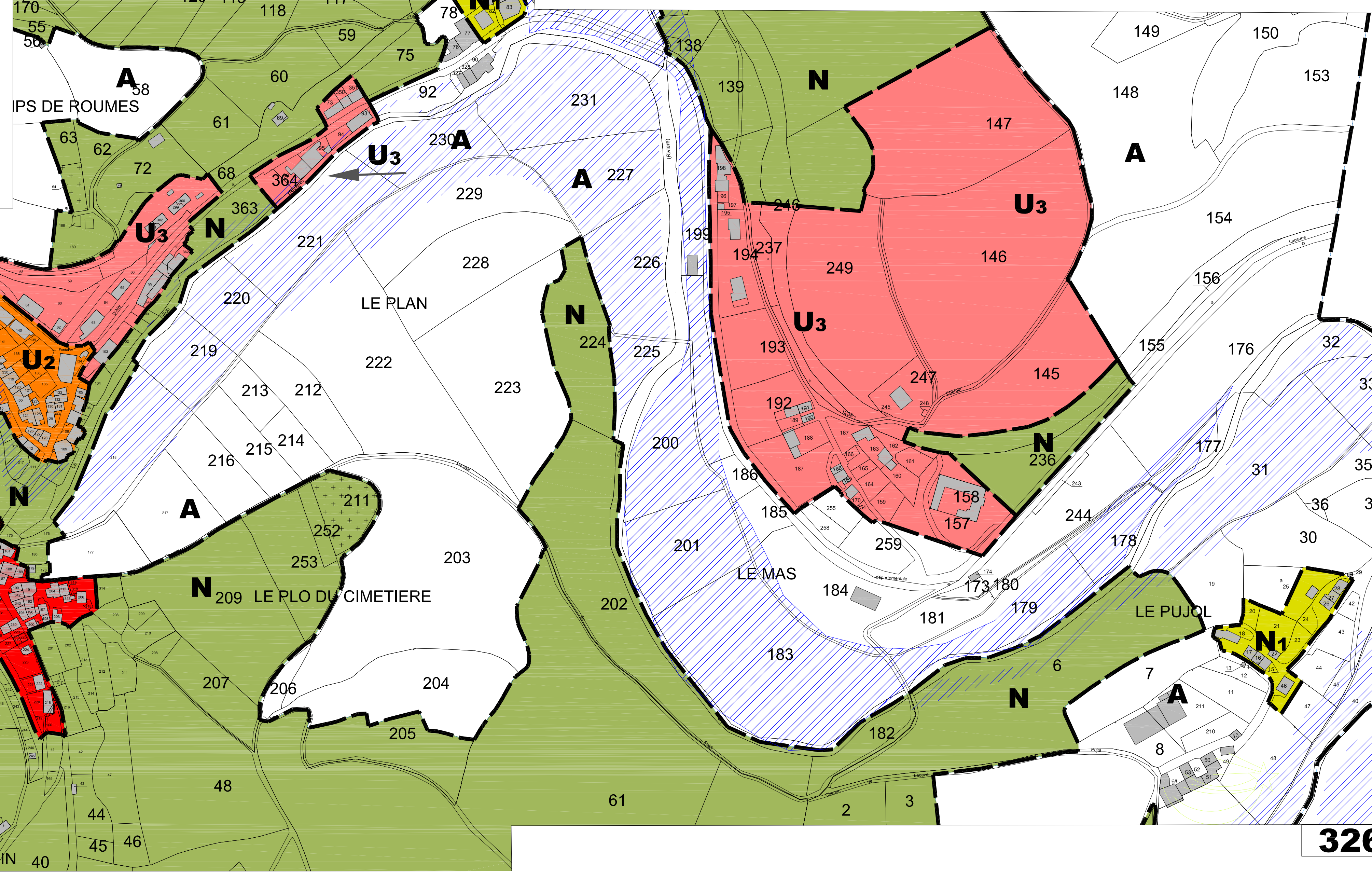
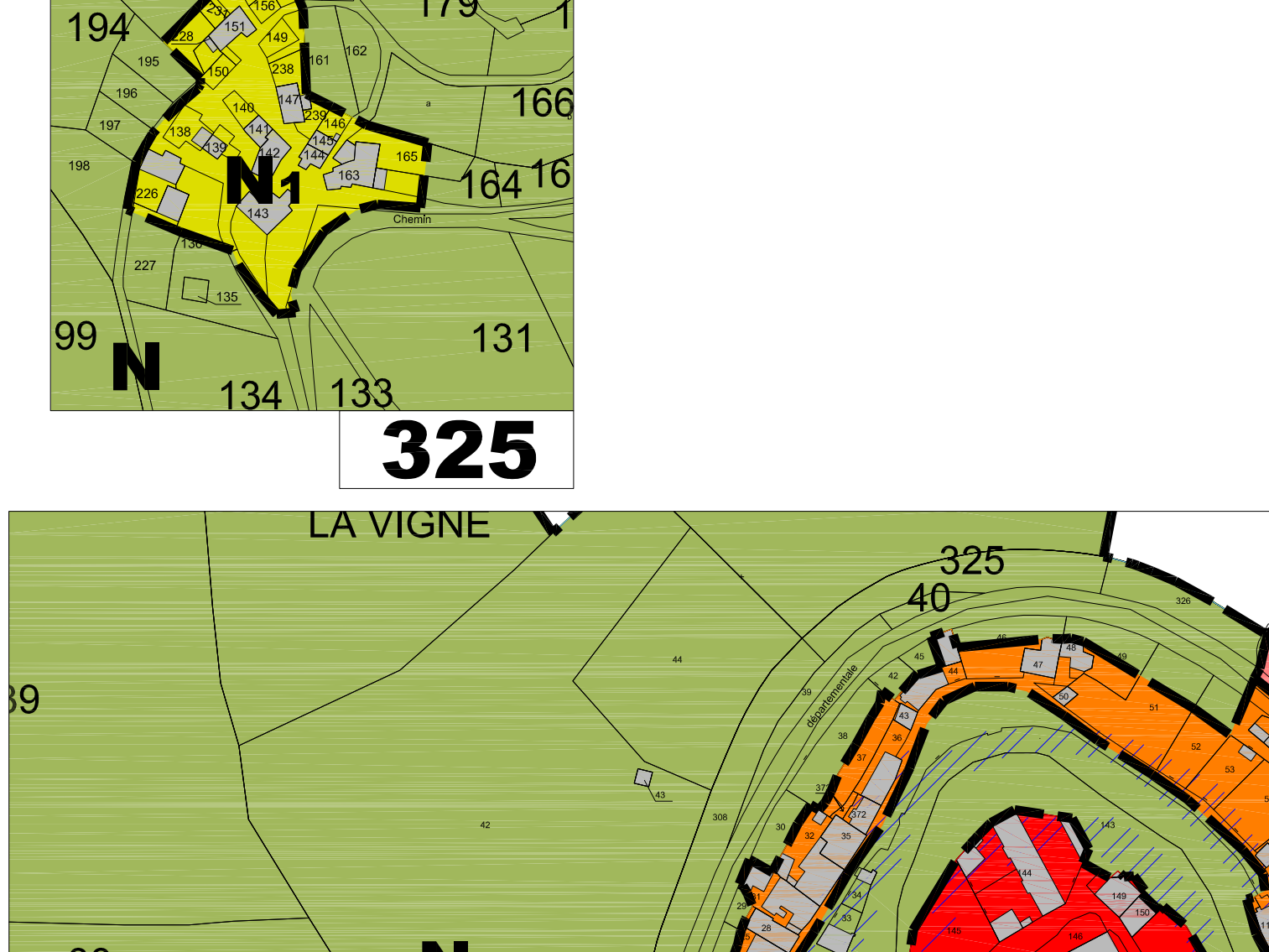
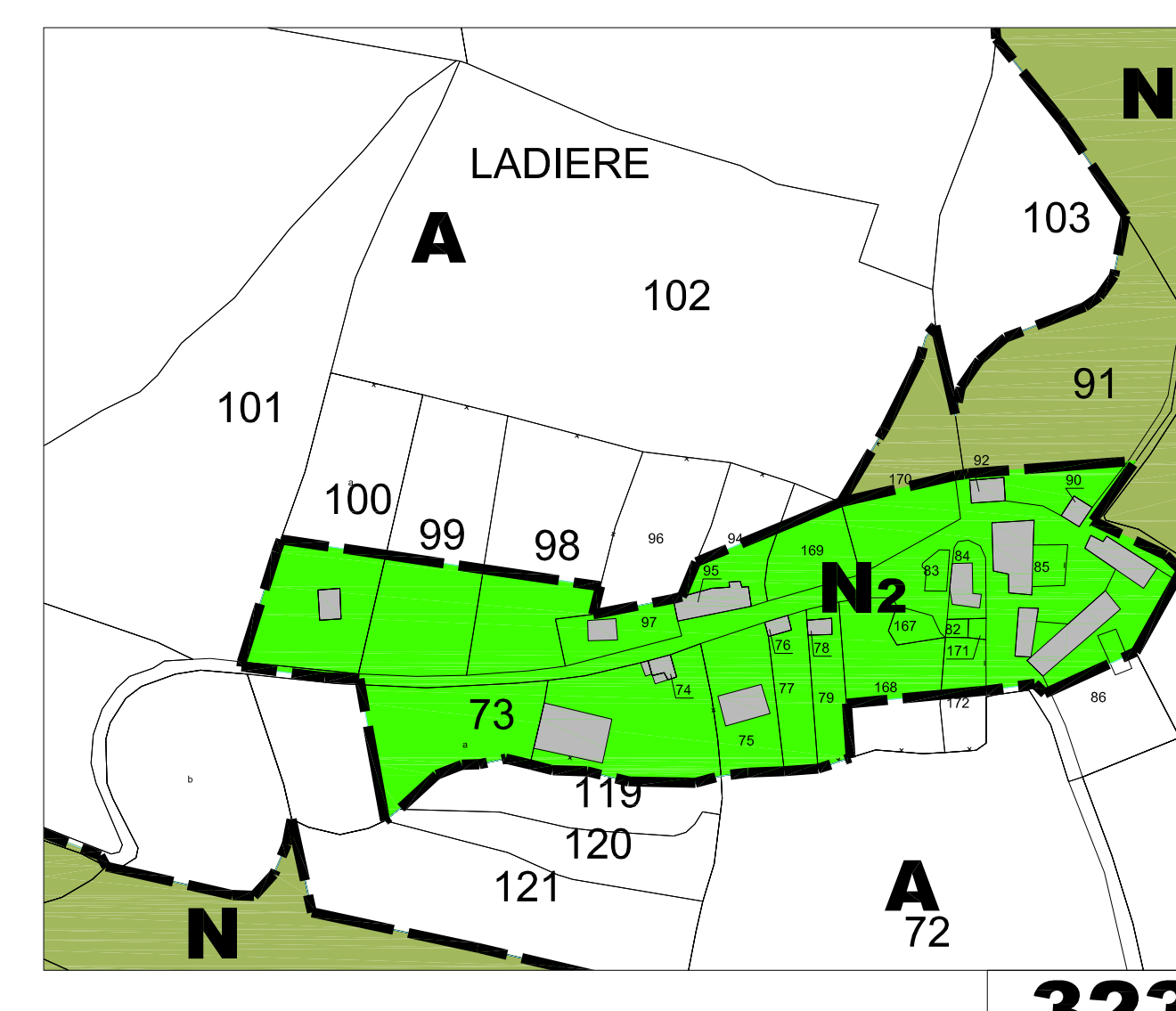


LEGENDE

- U₂** Délimitation et type de zone
- ☆ Changement de destination autorisé d'un bâtiment agricole existant ou
- ✕ Construction neuve localisation approximative
- ⊗ Emplacement réservé

Emplacements réservés				
N°	Lieu	Superficie approchée	Destination future	Bénéficiaire
301	Les champs communaux	12 000 m ²	Création d'une station d'épuration, et chemin d'accès	Commune



DEPARTEMENT DU TARN
COMMUNAUTE DE COMMUNES DES "VALS ET PLATEAUX DES MONTS DE LACAUNE"
COMMUNE DE **LACAZE**

Plan Local d'Urbanisme Intercommunal

PLAN DE ZONAGE
Bourg, hameaux et écarts
1 / 2 000^e **4.3.1**

ELABORATION	MODIFICATIONS - REVISIONS	VISA
Adopté le 30 avril 2009	Modification simplifiée N°1 approuvée le 4 mai 2012	
Approuvé le 28 septembre 2010	Modification N°1 approuvée le 3 avril 2013	
Exécuté le 15 novembre 2010	Revisions simplifiées n° 1 à 6 approuvées le 3 avril 2013	
	Revision allégée n° 1 approuvée le 4 avril 2016	

BUREAU D'ETUDE

2au
Zone Altipôle - 8 avenue de la Murelle - 81150 TERSSAC
Tél : 05 63 41 61 91 - Fax : 05 63 40 06 61

Nom hameau, écart	N°
Alvergne	325
Bandrie	309
Camalieres	316
Cayrol	318
Crucis	324
Ganoubre	314
Garrigaute	304
L'Ourtiqüe	311
La Besse	315
La Carayrie	310
La Monténarie	307
La Mouline	301
La Razigade	322
La Robinesque	307
La Sarraide	306
La Sarrade	319
La Sarrade	319
Lacaze bourg	326
Ladieres	323
Le Mas	326
Le Pujol	326
Le Puyllas	308
Le Travers	317
Malveilles	313
Montazels	317
Pont de Senegats	320
Pont de Las Ayos	327
Roquecave	303
Saint-Michel de Léon	302
St-Pierre de Combejac	312
Toulzanet	312
Tramounet	305
Vert Haut	321