






LEGENDE

-  Délimitation et type de zone
-  Construction neuve
-  Localisation approximative
-  Changement de destination autorisée d'un bâtiment agricole (A1231C.U)
-  Emplacement réservé

DEPARTEMENT DU TARN
 COMMUNAUTE DE COMMUNES DES
 "VALS ET PLATEAUX DES MONTS DE LACAUNE"
 COMMUNE DE
FERRIERES

**Plan Local d'Urbanisme
 Intercommunal**

PLAN DE ZONAGE
 Ensemble de la commune
 1 / 10 000°

4.2

ELABORATION	MODIFICATIONS - REVISIONS	VISA
Arrêté le 30 avril 2009	Modification simplifiée N°1 approuvée le 9 mai 2012	Date : le 3 avril 2013
Approuvé le 28 septembre 2010	Modification N°1 approuvée le 3 avril 2013	Le Président : Ulivan AZAÏS :
Exécutoire le 15 novembre 2010	Revisions simplifiées n° 1 à 6 approuvées le 3 avril 2013	

BUREAU DETUDE

Philippe BARCAUD, urbaniste, OROU
 Tél : 04-67-24-80-47
 Dominique HUBERT, architecte P.L.U.
 Tél : 04-68-37-02-38 Fax : 04-68-37-09-96 Email : hubert.architecte@free.fr

