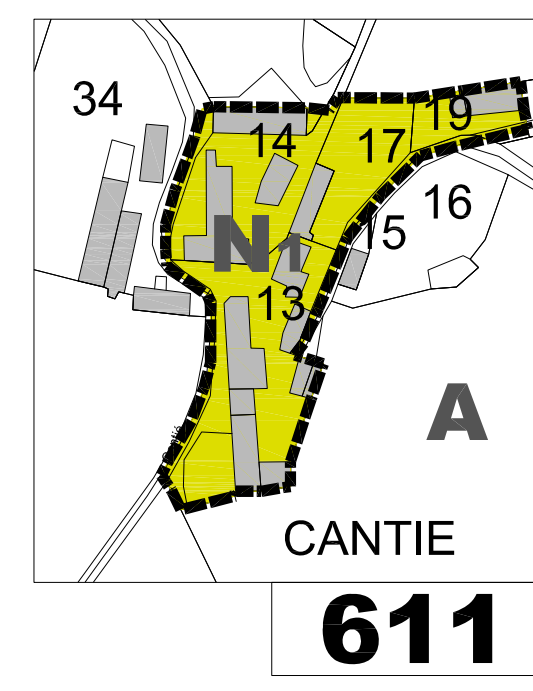
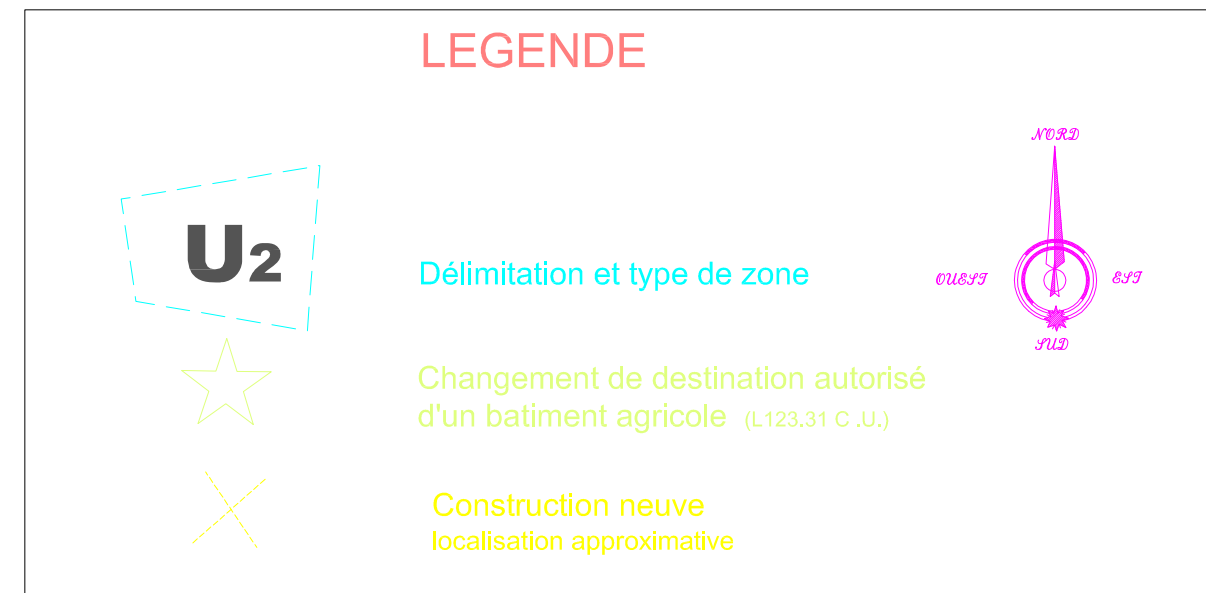
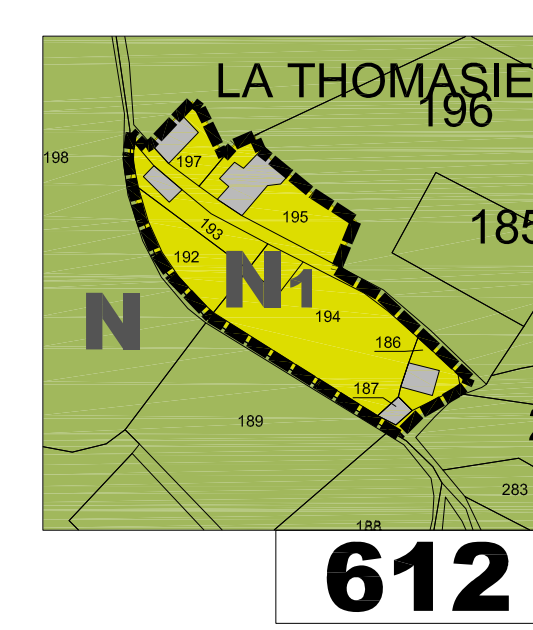


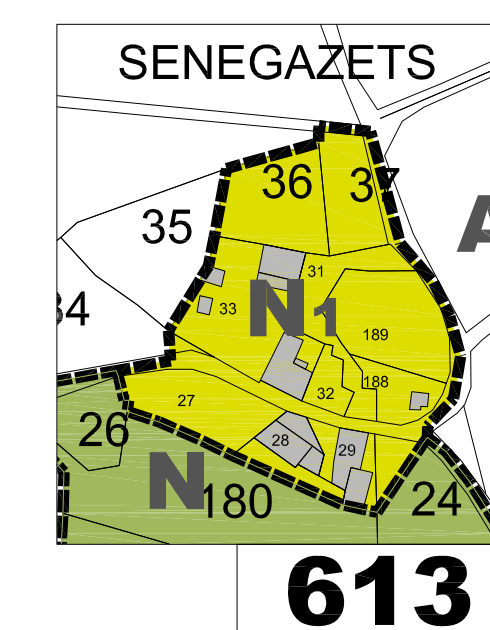
615



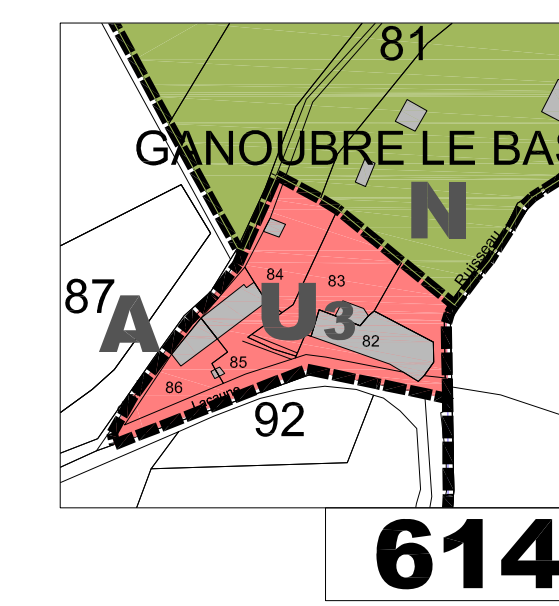
611



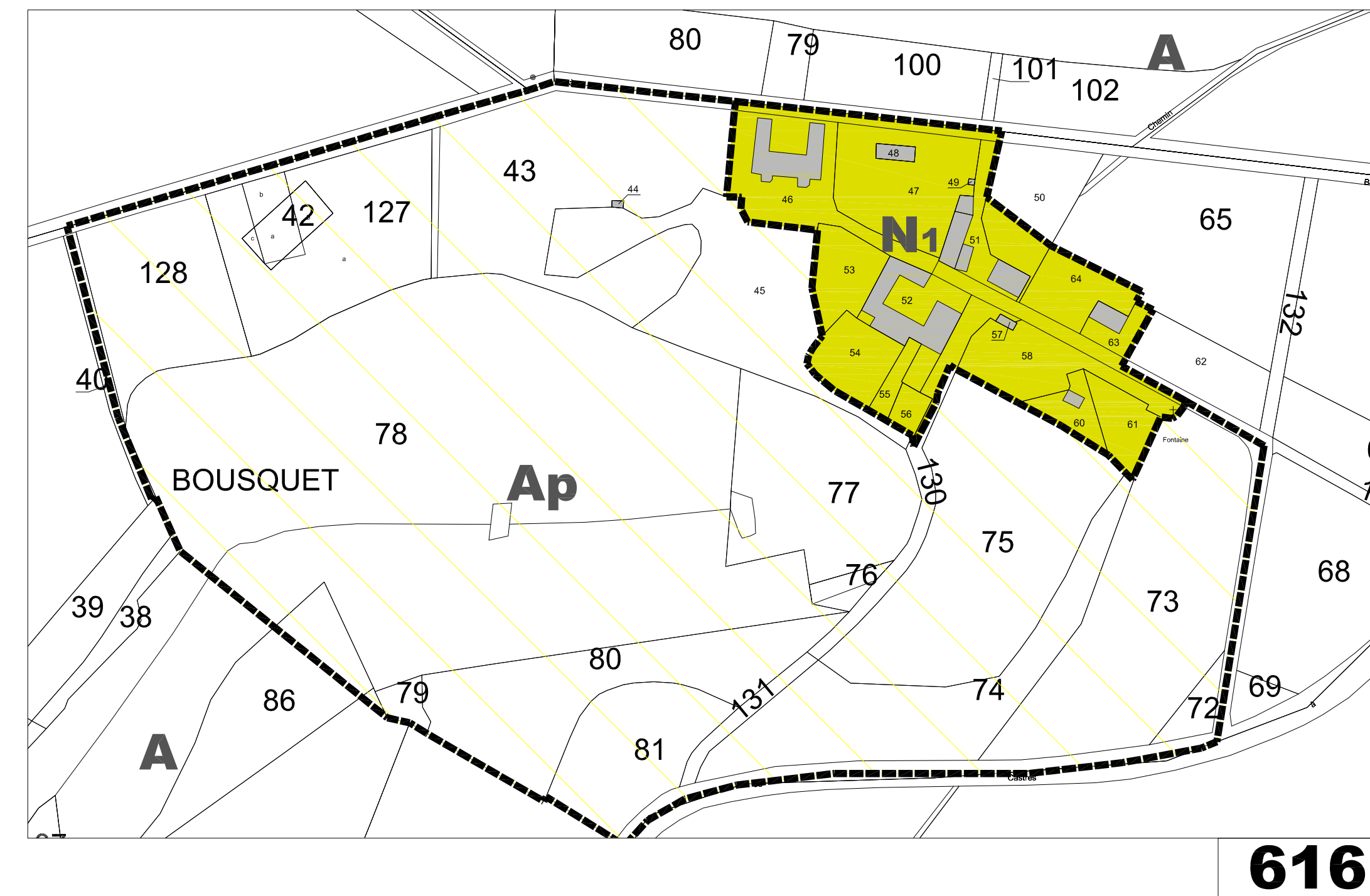
612



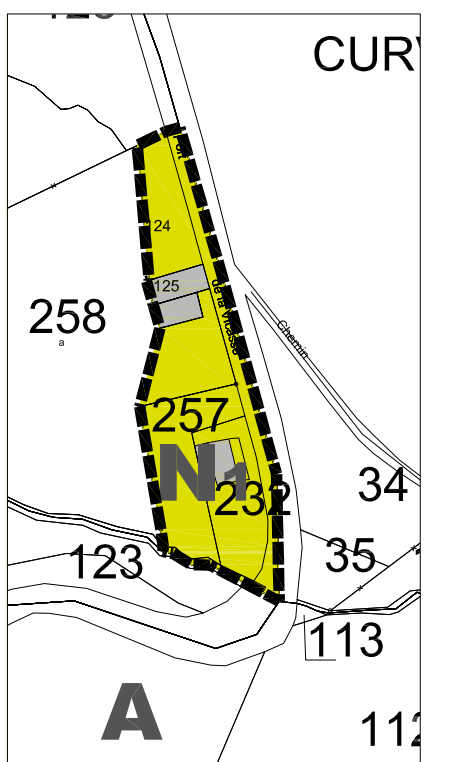
613



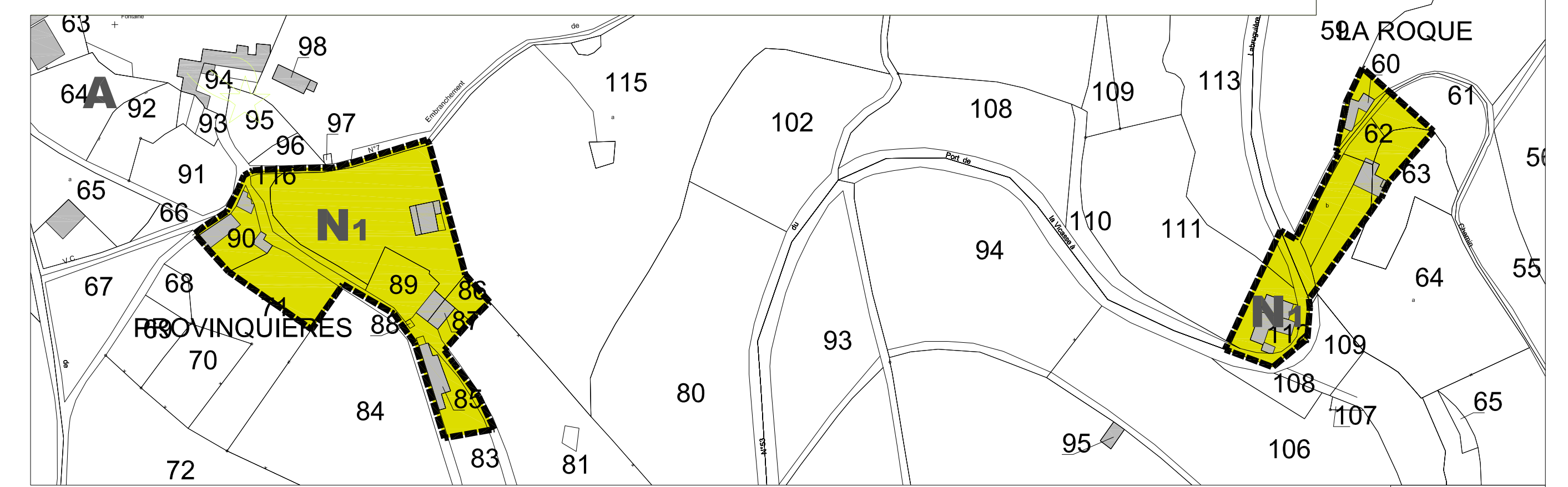
614



616



617



617

DEPARTEMENT DU TARN
COMMUNAUTE DE COMMUNES DES
"VALS ET PLATEAUX DES MONTS DE LACAUNE"
COMMUNE DE **SAINT-PIERRE-DE-TRIVISY**

**Plan Local d'Urbanisme
Intercommunal**

PLAN DE ZONAGE
Hameaux et écarts - partie Sud
1 / 2 000^e

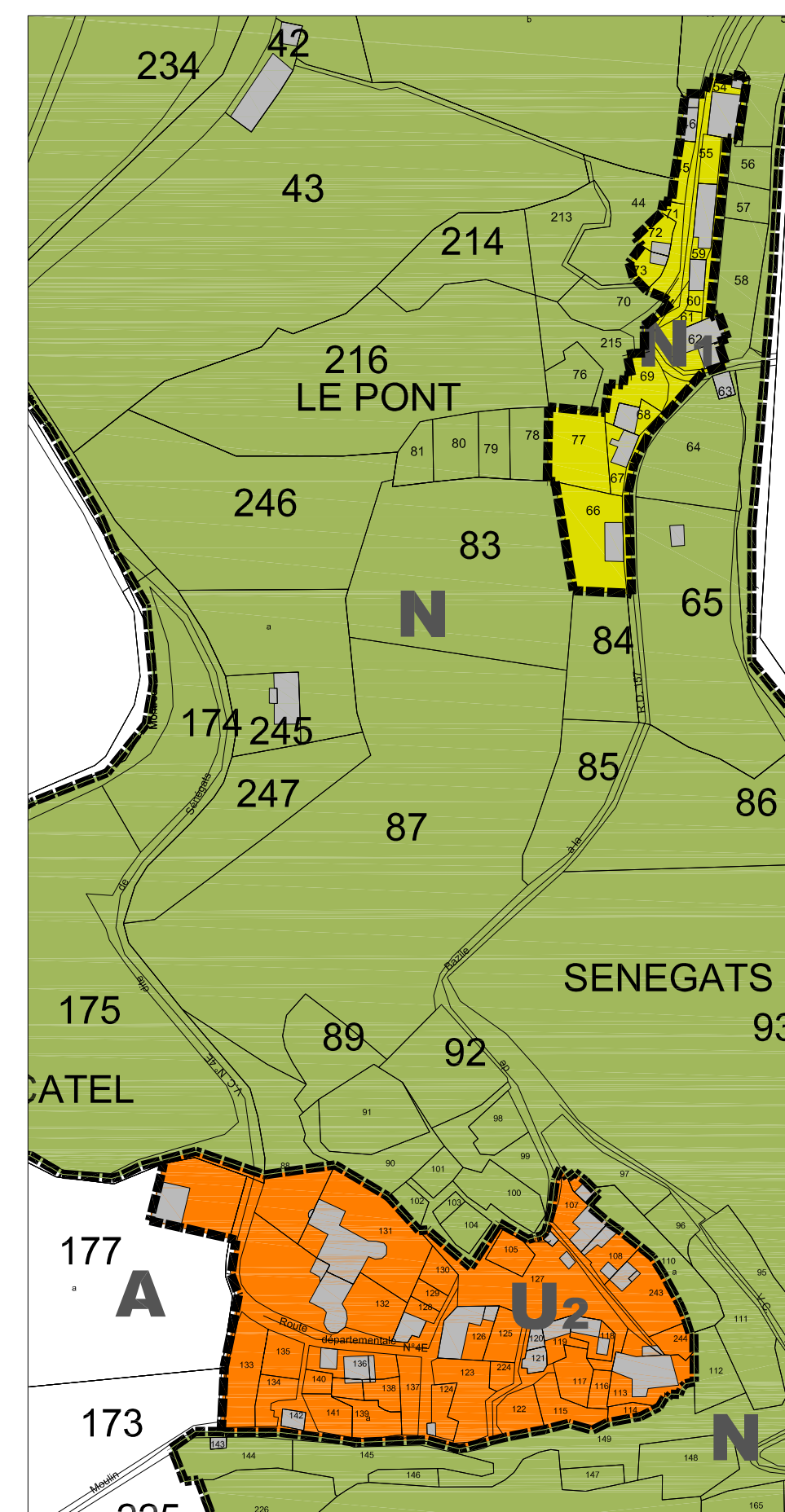
4.3.2

ELABORATION	MODIFICATIONS - REVISIONS	VISA
Arrêté le 30 avril 2009	Modification simplifiée N°1 approuvée le 4 mai 2012	Date : le 3 avril 2013
Approuvé le 28 septembre 2010	Modification N°1 approuvée le 3 avril 2013	Le Président : Philippe FOLLIOT :
Exécutoire le 15 novembre 2010	Révisions simplifiées n° 1 à 6 approuvées le 3 avril 2013	
	Révision allégée n° 1 approuvée le	

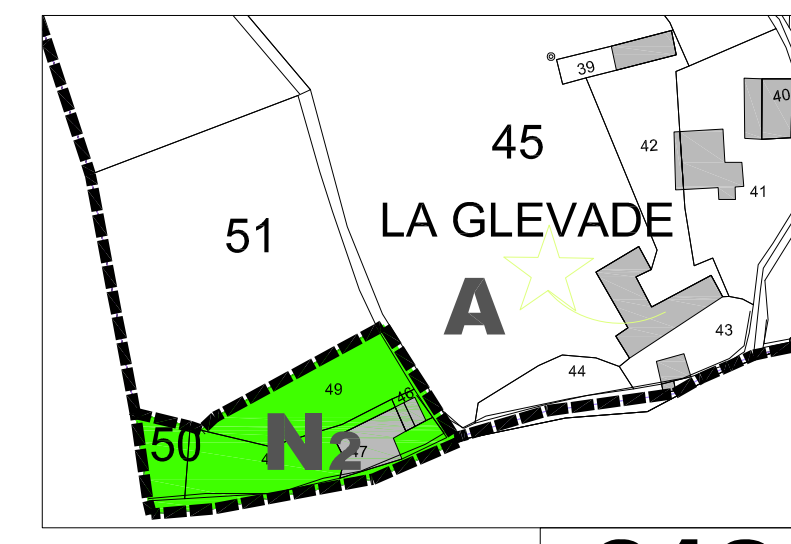
BUREAU D'ETUDE

2au
Bureau d'Aménagement et d'Urbanisme
Zone Albipôle - 8 avenue de la Martelle- 81150 TERSSAC
Tél : 05-31-81-97-81 Fax : 05-34-60-96-81

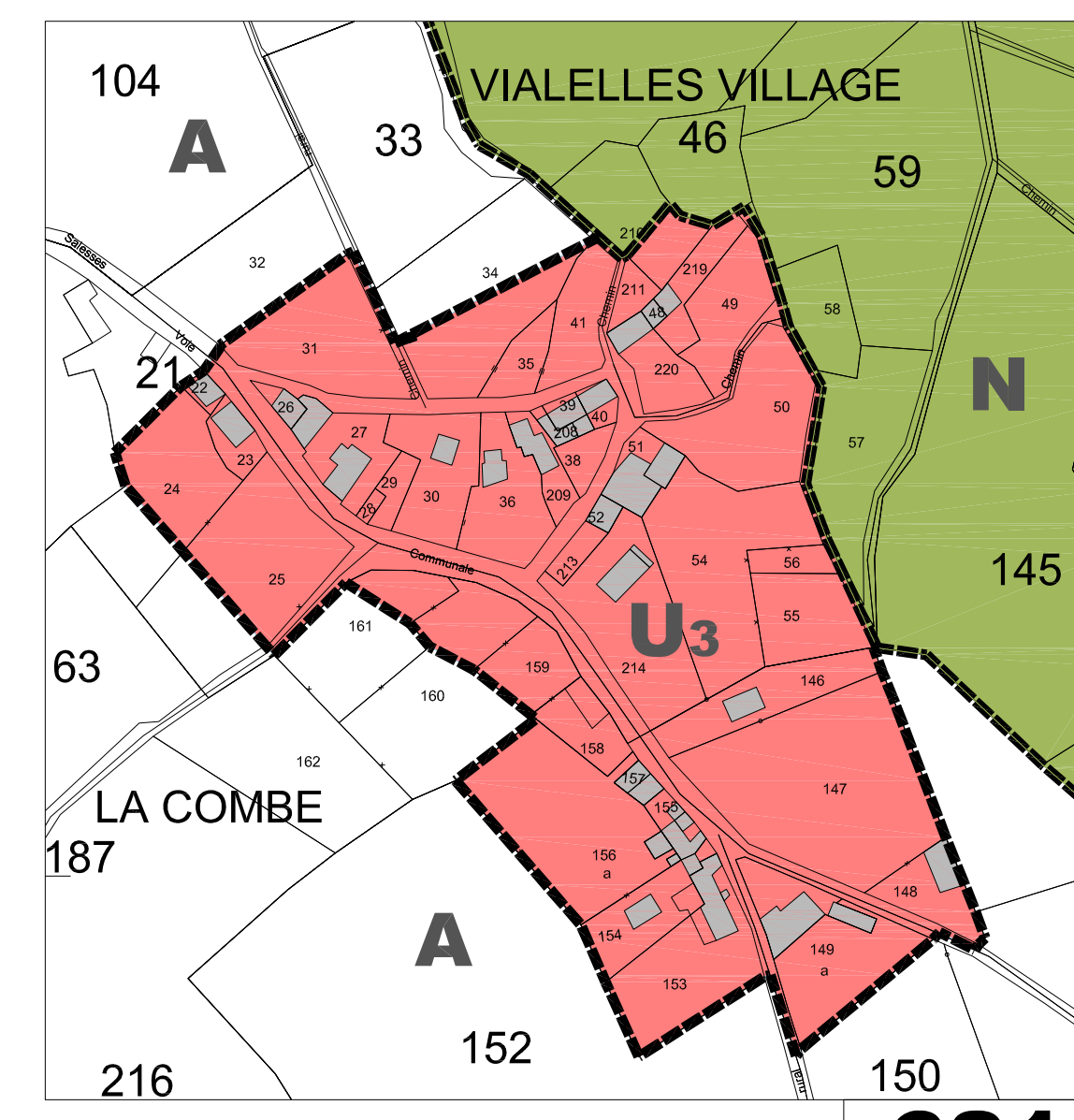
Nom hameau, écart	N°
Bardes	610
Bousquet	616
Cabès	606
Cantie	611
Fontpourqué	610
Ganoubre le Bas	614
La Bardonié	606
La Barryrie	619
La Fabrie	601
La Gayrolle	609
La Glevade	618
La Gringarie	619
La Martiné	605
La Privadié	604
La Roque	617
La Sarré	602
La Thomasé	612
La Trivalle	603
Le Buc - Arthous	607
Le Duc	615
Le Garriguet	615
Le Pont de Ségazets	620
Le Rudet	609
Les Devergues	615
Provinquières	617
Saleses	622
Ségazets	620
Sénégazets	613
St-Pierre bourg	606
Vialelles	621



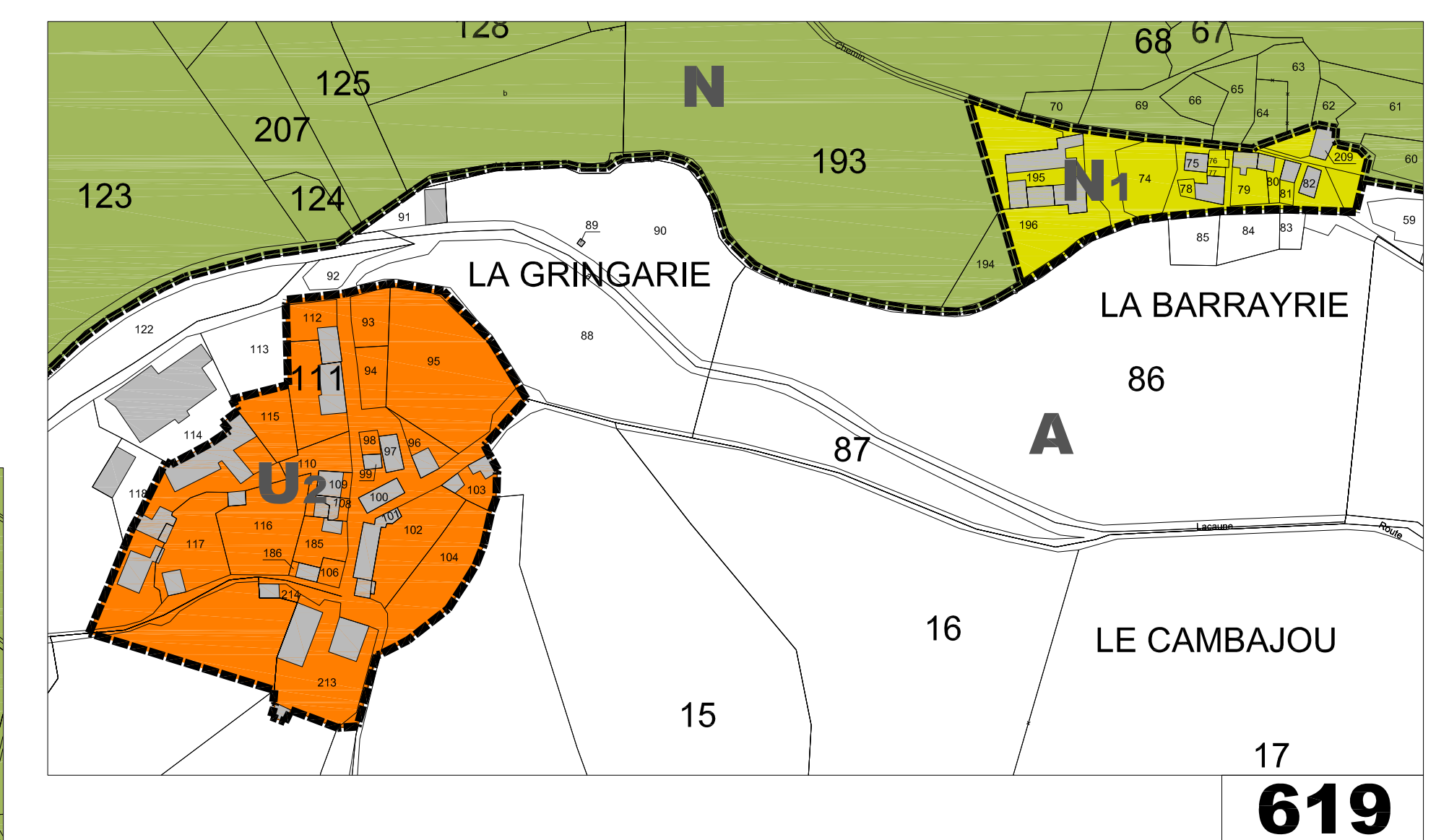
620



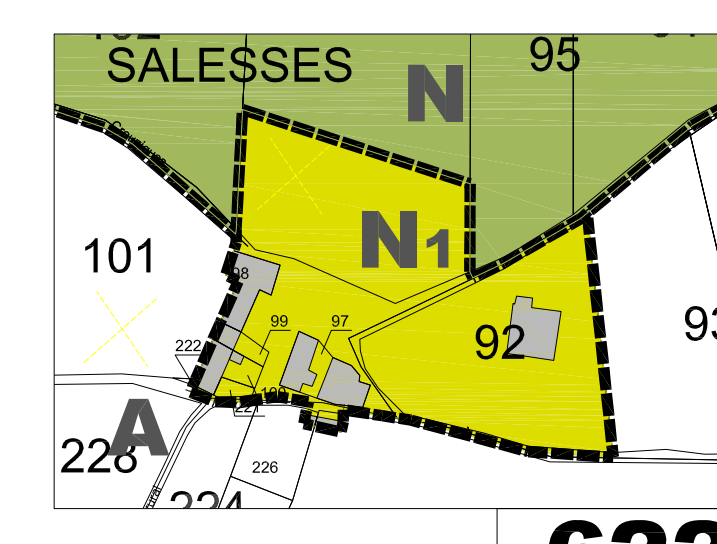
618



621



619



622