



Maître d'ouvrage :



PRÉFECTURE
DU TARN



direction
départementale
de l'Équipement
Tarn

19 Rue Ciron
81013 Albi cedex 9



Liberté - Égalité - Fraternité
RÉPUBLIQUE FRANÇAISE



Ministère de l'écologie
et du Développement Durable

Plan de prévention des risques naturels prévisibles (PPR)

Mouvements différentiels de terrain
liés au phénomène de retrait-gonflement
des sols argileux


Département du Tarn
Commune : SAINT-JEAN-DE-VALS

Maître d'oeuvre :



Géosciences pour une Terre durable

Carte de zonage réglementaire



Zone faiblement à moyennement exposée (B2)



Limite de commune

Sources : Fond topographique : IGN SCAN25, 1999 ; Carte d'aléa : rapport BRGM RP-53531-FR, Octobre 2005

PPR approuvé le

échelle 1/10 000

